

**Российская Федерация
Республика Алтай
Администрация
муниципального образования
«Чойский район»**

**Россия Федерациязы
Алтай Республиканын
«Чой аймак»
муниципал тозолмо
администрациязы**

ПОСТАНОВЛЕНИЕ

ЈӧП

05 июля 2022 года

с.Чоя

№ 454

Об установлении публичного сервитута в отношении земельного участка с кадастровым номером 04:02:000000:44

В соответствии с пунктом 2 статьи 39.37, статьей 39.38 Земельного Кодекса Российской Федерации, на основании ходатайства об установлении публичного сервитута Федерального казенного учреждения «Управление федеральных автомобильных дорог «Алтай» федерального дорожного агентства», в лице заместителя начальника А.В. Арсеньева от 13.05.2022, Администрация муниципального образования «Чойский район»

ПОСТАНОВЛЯЕТ :

1. Установить публичный сервитут сроком на 3 года (до 05.07.2025) в целях проведения работ по капитальному ремонту моста на автомобильной дороге Р-256 «Чуйский тракт» Новосибирск-Барнаул-Горно-Алтайск-граница с Монголией, подъезд к оз. Телецкому, через реку Высельская Уба на км 52+644, в отношении земельного участка с кадастровым номером 04:02:000000:44, местоположение: Российская Федерация, Республика Алтай, Чойский район, Паспаульское сельское поселение.
2. Утвердить границы публичного сервитута (прилагается).
3. Считать публичный сервитут установленным со дня внесения сведений о нем в Единый государственный реестр недвижимости.
4. Обоснованием для необходимости установления публичного сервитута является проведение работ по капитальному ремонту моста.
5. Владелец публичного сервитута обязан привести земельный участок в состояние, пригодное для его использования в соответствии с разрешенным использованием, в срок не позднее чем три месяца после завершения на земельном участке деятельности, для обеспечения которой установлен публичный сервитут.
6. Настоящее постановление вступает в силу с момента его подписания.

7. Контроль за исполнением данного постановления возложить на исполняющего обязанности Первого заместителя Главы администрации муниципального образования «Чойский район по экономическому развитию, сельскому хозяйству, имущественным и земельным отношениям Королеву И.С.

Глава муниципального образования
«Чойский район»

И.А. Русских

Утверждена
**Постановлением администрации
муниципального образования**

(наименование документа об
утверждении, включая наименования
"Чойский район"

органов государственной власти или
органов местного

самоуправления, принявших или
подписавших

соглашение о перераспределении
земельных участков)

от **05.07.2022** № **454**

ОПИСАНИЕ МЕСТОПОЛОЖЕНИЯ ГРАНИЦ

**Публичный сервитут в целях проведения работ по капитальному ремонту моста на
автомобильной дороге Р-256 "Чуйский тракт" Новосибирск - Барнаул - Горно-
Алтайск - граница с Монголией, подъезд к оз. Телецкому, через реку
Высельская Уба на км 52+644**

(наименование объекта, местоположение границ которого описано (далее - объект))

Раздел 1

Сведения об объекте

№ п/п	Характеристики объекта	Описание характеристик
1	2	3
1.	Местоположение объекта	Республика Алтай, Чойский район, Паспаульское сельское поселение
2.	Площадь объекта +/- величина погрешности определения площади (Р +/- Дельта Р)	862 +/- 51 м ²
3.	Иные характеристики объекта	Использование земельного участка в целях, предусмотренных п. 2 ст. 39.37 Земельного Кодекса

Раздел 2

Сведения о местоположении границ объекта

1. Система координат МСК-04, зона 1

2. Сведения о характерных точках границ объекта

Обозначение характерных точек границ	Координаты, м		Метод определени я координат характерной точки	Средняя квадратическая погрешность положения характерной точки (Mt), м	Описание обозначения точки на местности (при наличии)
	X	Y			
1	2	3	4	5	6
н1	648168.83	1364997.66	Аналитический метод	0.5	-
н2	648167.28	1364996.81	Аналитический метод	0.5	-
н3	648150.68	1364989.80	Аналитический метод	0.5	-
н4	648139.25	1364984.98	Аналитический метод	0.5	-
н5	648122.76	1364978.24	Аналитический метод	0.5	-
н6	648125.11	1364972.65	Аналитический метод	0.5	-
н7	648145.32	1364977.54	Аналитический метод	0.5	-
н8	648154.33	1364983.96	Аналитический метод	0.5	-
н9	648167.18	1364973.26	Аналитический метод	0.5	-
н10	648199.88	1364981.83	Аналитический метод	0.5	-
н1	648168.83	1364997.66	Аналитический метод	0.5	-

3. Сведения о характерных точках части (частей) границы объекта

Обозначение характерных точек части границы	Координаты, м		Метод определени я координат характерной точки	Средняя квадратическая погрешность положения характерной точки (Mt), м	Описание обозначения точки на местности (при наличии)
	X	Y			
1	2	3	4	5	6
-	-	-	-	-	-

Раздел 3

Сведения о местоположении измененных (уточненных) границ объекта

1. Система координат -

2. Сведения о характерных точках границ объекта

Обозначение характерных точек границ	Существующие координаты, м		Измененные (уточненные) координаты, м		Метод определи я координат характерной точки	Средняя квадратическая погрешность положения характерной точки (Mt), м	Описание обозначения точки на местности (при наличии)
	X	Y	X	Y			
1	2	3	4	5	6	7	8
-	-	-	-	-	-	-	

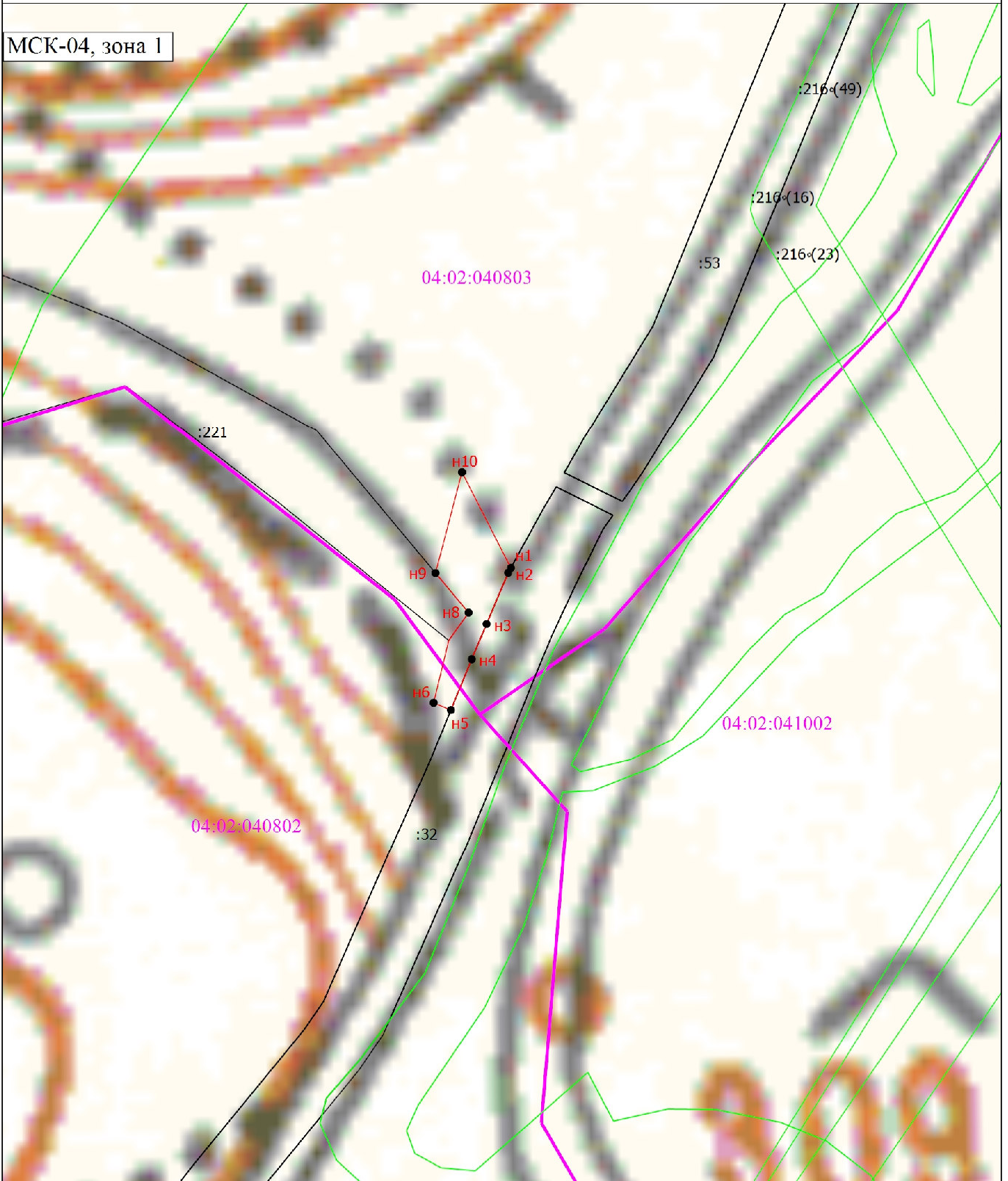
3. Сведения о характерных точках части (частей) границы объекта

Обозначение характерных точек части границы	Существующие координаты, м		Измененные (уточненные) координаты, м		Метод определи я координат характерной точки	Средняя квадратическая погрешность положения характерной точки (Mt), м	Описание обозначения точки на местности (при наличии)
	X	Y	X	Y			
1	2	3	4	5	6	7	8
-	-	-	-	-	-	-	

Раздел 4

Схема расположения границ публичного сервитута

МСК-04, зона 1



Масштаб 1:1800

Подпись _____









Дата " ____ " _____ г.

Место для оттиска печати (при наличии) лица, составившего описание местоположения границ объекта

Раздел 4

Схема расположения границ публичного сервитута

Условные обозначения

-  - Вновь образованная часть границы, сведения о которой достаточны для определения ее местоположения
-  - Характерная точка границы, сведения о которой позволяют однозначно определить ее положение на местности
-  - Обозначение новой характерной точки
-  - Кадастровый номер земельного участка
-  - Существующая часть границы, имеющиеся в ЕГРН сведения о которой достаточны для определения ее местоположения
-  - Граница кадастрового квартала
-  - Граница зоны с особыми условиями
-  - Номер кадастрового квартала

Подпись _____

Дата " ____ " _____ г.

Место для оттиска печати (при наличии) лица, составившего описание местоположения границ объекта